

# GEODETICKÉ ÚDAJE

Výpis z databáze Železničního bodového pole

Databáze: **szgdb** ----- Umístěná v: localhost : 5432

Pracoviště: **SŽG Praha, pracoviště České Budějovice** - 29. 04. 2020 12:03:19 - Jaromír, Sochor

!!! NEŘÍZENÁ KOPIE !!!

str. 1/14

<i>Traťový úsek:</i>	<b>0461</b>	Číčenice (mimo) - Nové Údolí (včetně)
<i>Definiční úsek:</i>	<b>02</b>	Číčenice - Vodňany
<i>Číslo bodu:</i>	<b>3421</b>	km: <b>1,758</b> Katastrální území: Vodňany
<b>Souřadnice</b>	<b>JTSK</b>	
<i>Y =</i>	772227,516	
<i>X =</i>	1145272,417	
<i>Nadm. výška</i>	391,889	
<b>Souřadnice</b>	<b>ETRS89</b>	
<i>Latitude</i>	N 49°8'25.11986"	
<i>Longitude</i>	E 14°12'46.39062"	
<i>El. High</i>	438.067	
<i>Výškový systém:</i>	Bpv	
<i>Typ určení výšky:</i>	Nivelací	
<i>Typ určení bodu:</i>	GNSS	
<i>Třída přesnosti:</i>	1	
<i>Splnění TKP:</i>	ANO	
<i>Druh stabilizace:</i>	M1	
<i>Poznámka:</i>	kámen M1: ETRF 2000	
<i>Vyhotovil:</i>	SŽG Praha, pracoviště České Budějovice	
<i>Platnost (od – do):</i>	7. 9. 2018 -	
<i>Transformační klíč:</i>	TRK20461000008 (0461-Číčenice-Vodňany)	
<i>Původ bodu:</i>	G90272L39016	
<i>Traťový úsek:</i>	<b>0461</b>	Číčenice (mimo) - Nové Údolí (včetně)
<i>Definiční úsek:</i>	<b>02</b>	Číčenice - Vodňany
<i>Číslo bodu:</i>	<b>643</b>	km: <b>1,886</b> Katastrální území: Vodňany
<b>Souřadnice</b>	<b>JTSK</b>	
<i>Y =</i>	772335,651	
<i>X =</i>	1145345,613	
<i>Nadm. výška</i>	392,064	
<b>Souřadnice</b>	<b>ETRS89</b>	
<i>Latitude</i>		
<i>Longitude</i>		
<i>El. High</i>		
<i>Výškový systém:</i>	Bpv	
<i>Typ určení výšky:</i>	Nivelací	
<i>Typ určení bodu:</i>	POL	
<i>Třída přesnosti:</i>	2	
<i>Splnění TKP:</i>	ANO	
<i>Druh stabilizace:</i>	M1	
<i>Poznámka:</i>	kámen M1	
<i>Vyhotovil:</i>	PRAGEMA s.r.o., Praha	
<i>Platnost (od – do):</i>	7. 9. 2018 -	
<i>Transformační klíč:</i>		
<i>Původ bodu:</i>	G90272L29069	

# GEODETICKÉ ÚDAJE

Výpis z databáze Železničního bodového pole

Databáze: **szgdb** ----- Umístěná v: localhost : 5432

Pracoviště: **SŽG Praha, pracoviště České Budějovice** - 29. 04. 2020 12:03:19 - Jaromír, Sochor

**!!! NEŘÍZENÁ KOPIE !!!**

str. 2/14

**Traťový úsek:** **0461** Číčenice (mimo) - Nové Údolí (včetně)  
**Definiční úsek:** **02** Číčenice - Vodňany  
**Číslo bodu:** **644** km: **1,980** Katastrální území: Vodňany

**Souřadnice JTSK**  
Y = 772427,348  
X = 1145362,250  
Nadm. výška 392,245  
**Souřadnice ETRS89**

Latitude

Longitude

El. High

**Výškový systém:** Bpv

**Typ určení výšky:** Nivelací

**Typ určení bodu:** POL

**Třída přesnosti:** 2

**Splnění TKP:** ANO

**Druh stabilizace:** M1

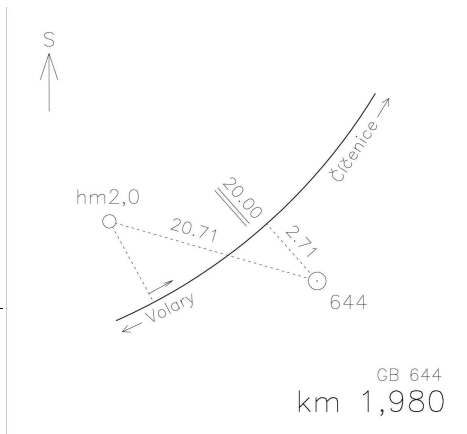
**Poznámka:** kámen M1

**Vyhotovil:** PRAGEMA s.r.o., Praha

**Platnost (od – do):** 7. 9. 2018 -

**Transformační klíč:**

**Původ bodu:** G90272L29069



**Traťový úsek:** **0461** Číčenice (mimo) - Nové Údolí (včetně)  
**Definiční úsek:** **02** Číčenice - Vodňany  
**Číslo bodu:** **645** km: **2,083** Katastrální území: Vodňany

**Souřadnice JTSK**  
Y = 772528,438  
X = 1145340,801  
Nadm. výška 392,279  
**Souřadnice ETRS89**

Latitude

Longitude

El. High

**Výškový systém:** Bpv

**Typ určení výšky:** Nivelací

**Typ určení bodu:** POL

**Třída přesnosti:** 2

**Splnění TKP:** ANO

**Druh stabilizace:** M1

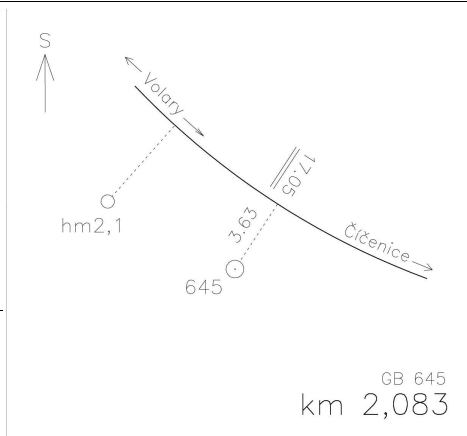
**Poznámka:** kámen M1

**Vyhotovil:** PRAGEMA s.r.o., Praha

**Platnost (od – do):** 7. 9. 2018 -

**Transformační klíč:**

**Původ bodu:** G90272L29069



# GEODETICKÉ ÚDAJE

Výpis z databáze Železničního bodového pole

Databáze: **szgdb** ----- Umístěná v: localhost : 5432

Pracoviště: **SŽG Praha, pracoviště České Budějovice** - 29. 04. 2020 12:03:19 - Jaromír, Sochor

!!! NEŘÍZENÁ KOPIE !!!

str. 3/14

**Traťový úsek:** **0461** Číčenice (mimo) - Nové Údolí (včetně)  
**Definiční úsek:** **02** Číčenice - Vodňany  
**Číslo bodu:** **646** km: **2,209** Katastrální území: Vodňany

**Souřadnice JTSK**

Y = 772636,625

X = 1145276,520

Nadm. výška 392,301

**Souřadnice ETRS89**

Latitude

Longitude

El. High

**Výškový systém:** Bpv

**Typ určení výšky:** Nivelací

**Typ určení bodu:** POL

**Třída přesnosti:** 2

**Splnění TKP:** ANO

**Druh stabilizace:** M1

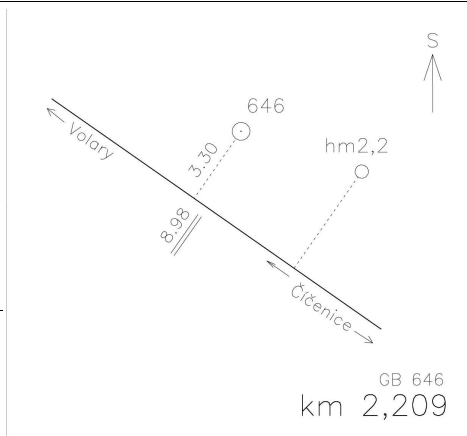
**Poznámka:** kámen M1

**Vyhotovil:** PRAGEMA s.r.o., Praha

**Platnost (od – do):** 7. 9. 2018 -

**Transformační klíč:**

**Původ bodu:** G90272L29069



**Traťový úsek:** **0461** Číčenice (mimo) - Nové Údolí (včetně)  
**Definiční úsek:** **02** Číčenice - Vodňany  
**Číslo bodu:** **647** km: **2,365** Katastrální území: Vodňany

**Souřadnice JTSK**

Y = 772776,568

X = 1145208,052

Nadm. výška 393,030

**Souřadnice ETRS89**

Latitude

Longitude

El. High

**Výškový systém:** Bpv

**Typ určení výšky:** Nivelací

**Typ určení bodu:** POL

**Třída přesnosti:** 2

**Splnění TKP:** ANO

**Druh stabilizace:** hřeb

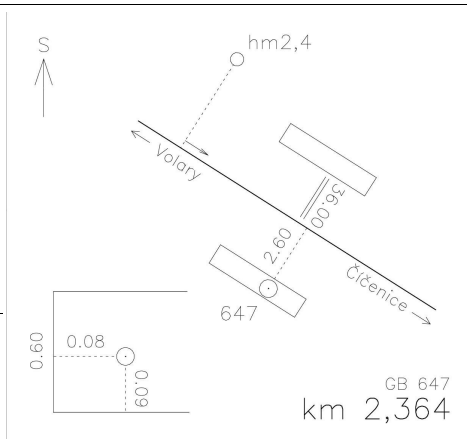
**Poznámka:** měřický hřeb

**Vyhotovil:** PRAGEMA s.r.o., Praha

**Platnost (od – do):** 7. 9. 2018 -

**Transformační klíč:**

**Původ bodu:** G90272L29069





## GEODETICKÉ ÚDAJE

Výpis z databáze Železničního bodového pole

Databáze: **szgdb** ----- Umístěná v: localhost : 5432

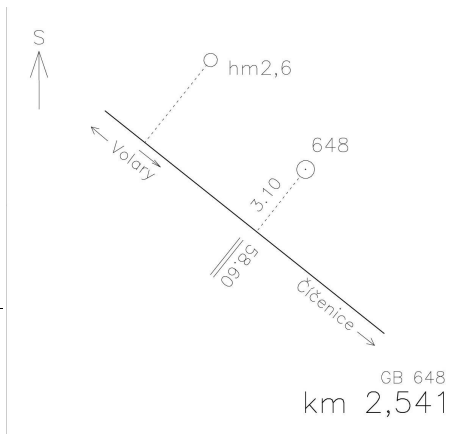
Pracoviště: **SŽG Praha, pracoviště České Budějovice** - 29. 04. 2020 12:03:19 - Jaromír, Sochor

**!!! NEŘÍZENÁ KOPIE !!!**

str. 4/14

<i>Traťový úsek:</i>	<b>0461</b>	Číčenice (mimo) - Nové Údolí (včetně)
<i>Definiční úsek:</i>	<b>02</b>	Číčenice - Vodňany
<i>Číslo bodu:</i>	<b>648</b>	km: <b>2,540</b> Katastrální území: Vodňany

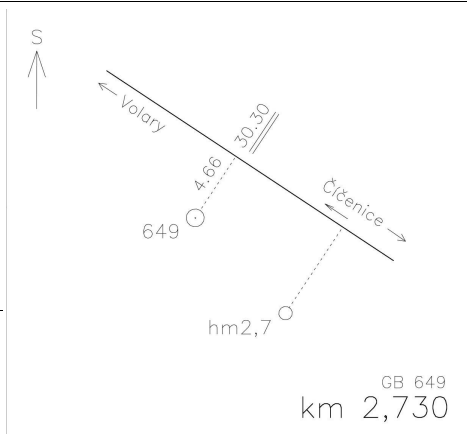
<b>Souřadnice</b>	<b>JTSK</b>
Y =	772930,313
X =	1145119,305
Nadm. výška	393,413
<b>Souřadnice</b>	<b>ETRS89</b>
Latitude	
Longitude	
El. High	



<i>Výškový systém:</i>	Bpv
<i>Typ určení výšky:</i>	Nivelací
<i>Typ určení bodu:</i>	POL
<i>Třída přesnosti:</i>	2
<i>Splnění TKP:</i>	ANO
<i>Druh stabilizace:</i>	M1
<i>Poznámka:</i>	kámen M1
<i>Vyhotovil:</i>	PRAGEMA s.r.o., Praha
<i>Platnost (od – do):</i>	7. 9. 2018 -
<i>Transformační klíč:</i>	
<i>Původ bodu:</i>	G90272L29069

<i>Traťový úsek:</i>	<b>0461</b>	Číčenice (mimo) - Nové Údolí (včetně)
<i>Definiční úsek:</i>	<b>02</b>	Číčenice - Vodňany
<i>Číslo bodu:</i>	<b>649</b>	km: <b>2,729</b> Katastrální území: Vodňany

<b>Souřadnice</b>	<b>JTSK</b>
Y =	773100,574
X =	1145036,467
Nadm. výška	393,803
<b>Souřadnice</b>	<b>ETRS89</b>
Latitude	
Longitude	
El. High	



<i>Výškový systém:</i>	Bpv
<i>Typ určení výšky:</i>	Nivelací
<i>Typ určení bodu:</i>	POL
<i>Třída přesnosti:</i>	2
<i>Splnění TKP:</i>	ANO
<i>Druh stabilizace:</i>	M1
<i>Poznámka:</i>	kámen M1
<i>Vyhotovil:</i>	PRAGEMA s.r.o., Praha
<i>Platnost (od – do):</i>	7. 9. 2018 -
<i>Transformační klíč:</i>	
<i>Původ bodu:</i>	G90272L29069

# GEODETICKÉ ÚDAJE

Výpis z databáze Železničního bodového pole

Databáze: **szgdb** ----- Umístěná v: localhost : 5432

Pracoviště: **SŽG Praha, pracoviště České Budějovice** - 29. 04. 2020 12:03:19 - Jaromír, Sochor

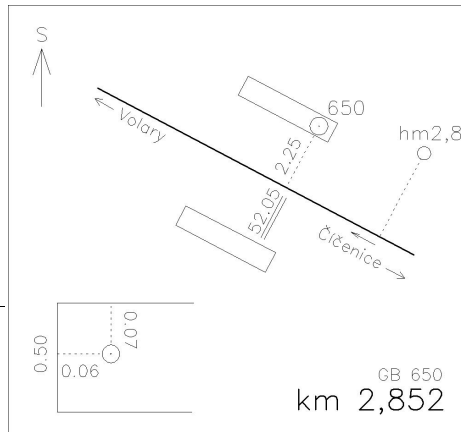
**!!! NEŘÍZENÁ KOPIE !!!**

str. 5/14

**Traťový úsek:** **0461** Číčenice (mimo) - Nové Údolí (včetně)  
**Definiční úsek:** **02** Číčenice - Vodňany  
**Číslo bodu:** **650** km: **2,850** Katastrální území: Vodňany

**Souřadnice JTSK**  
Y = 773205,553  
X = 1144972,376  
Nadm. výška 394,549  
**Souřadnice ETRS89**  
Latitude  
Longitude  
El. High

**Výškový systém:** Bpv  
**Typ určení výšky:** Nivelací  
**Typ určení bodu:** POL  
**Třída přesnosti:** 2  
**Splnění TKP:** ANO  
**Druh stabilizace:** hřeb

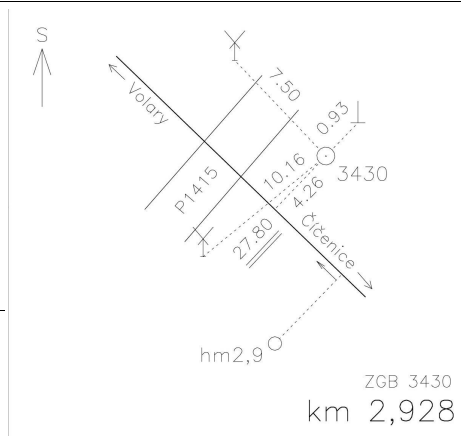


**Poznámka:** měřický hřeb  
**Vyhotovil:** PRAGEMA s.r.o., Praha  
**Platnost (od – do):** 7. 9. 2018 -  
**Transformační klíč:**  
**Původ bodu:** G90272L29069

**Traťový úsek:** **0461** Číčenice (mimo) - Nové Údolí (včetně)  
**Definiční úsek:** **02** Číčenice - Vodňany  
**Číslo bodu:** **3430** km: **2,927** Katastrální území: Vodňany

**Souřadnice JTSK**  
Y = 773270,443  
X = 1144935,455  
Nadm. výška 394,808  
**Souřadnice ETRS89**  
Latitude N 49°8'31.22444"  
Longitude E 14°11'53.11979"  
El. High 440.990

**Výškový systém:** Bpv  
**Typ určení výšky:** Nivelací  
**Typ určení bodu:** GNSS  
**Třída přesnosti:** 1  
**Splnění TKP:** ANO  
**Druh stabilizace:** M2



**Poznámka:** kámen M2: ETRF 2000  
**Vyhotovil:** SŽG Praha, pracoviště České Budějovice  
**Platnost (od – do):** 7. 9. 2018 -  
**Transformační klíč:** TRK20461000008 (0461-Číčenice-Vodňany)  
**Původ bodu:** G90272L39016

# GEODETICKÉ ÚDAJE

Výpis z databáze Železničního bodového pole

Databáze: **szgdb** ----- Umístěná v: localhost : 5432

Pracoviště: **SŽG Praha, pracoviště České Budějovice** - 29. 04. 2020 12:03:19 - Jaromír, Sochor

**!!! NEŘÍZENÁ KOPIE !!!**

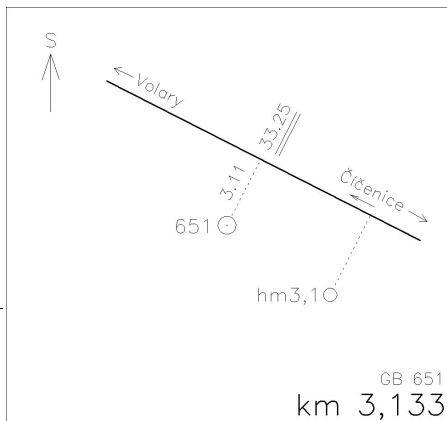
str. 6/14

**Traťový úsek:** **0461** Číčenice (mimo) - Nové Údolí (včetně)  
**Definiční úsek:** **02** Číčenice - Vodňany  
**Číslo bodu:** **651** km: **3,131** Katastrální území: Vodňany

**Souřadnice JTSK**  
Y = 773455,294  
X = 1144844,387  
Nadm. výška 394,990  
**Souřadnice ETRS89**  
Latitude  
Longitude  
El. High

Výškový systém: Bpv  
Typ určení výšky: Nivelací  
Typ určení bodu: POL  
Třída přesnosti: 2  
Splnění TKP: ANO  
Druh stabilizace: M1

Poznámka: kámen M1  
Vyhotožil: PRAGEMA s.r.o., Praha  
Platnost (od – do): 7. 9. 2018 -  
Transformační klíč:  
Původ bodu: G90272L29069

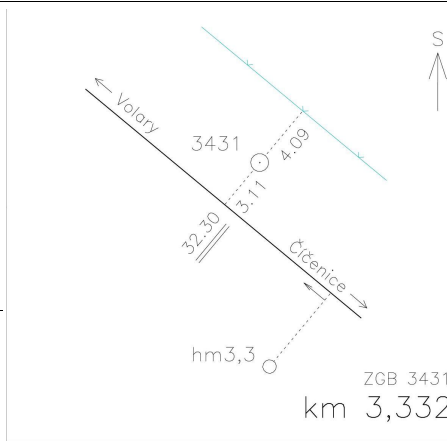


**Traťový úsek:** **0461** Číčenice (mimo) - Nové Údolí (včetně)  
**Definiční úsek:** **02** Číčenice - Vodňany  
**Číslo bodu:** **3431** km: **3,333** Katastrální území: Vodňany

**Souřadnice JTSK**  
Y = 773628,216  
X = 1144744,821  
Nadm. výška 395,911  
**Souřadnice ETRS89**  
Latitude N 49°8'35.7225"  
Longitude E 14°11'34.32877"  
El. High 442.104

Výškový systém: Bpv  
Typ určení výšky: Nivelací  
Typ určení bodu: GNSS  
Třída přesnosti: 1  
Splnění TKP: ANO  
Druh stabilizace: M1

Poznámka: kámen M1: ETRF 2000  
Vyhotožil: SŽG Praha, pracoviště České Budějovice  
Platnost (od – do): 7. 9. 2018 -  
Transformační klíč: TRK20461000008 (0461-Číčenice-Vodňany)  
Původ bodu: G90272L39016





# GEODETICKÉ ÚDAJE

Výpis z databáze Železničního bodového pole

Databáze: **szgdb** ----- Umístěná v: localhost : 5432

Pracoviště: **SŽG Praha, pracoviště České Budějovice** - 29. 04. 2020 12:03:19 - Jaromír, Sochor

!!! NEŘÍZENÁ KOPIE !!!

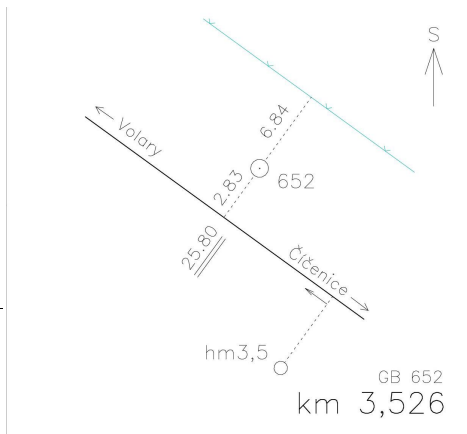
str. 7/14

**Traťový úsek:** **0461** Číčenice (mimo) - Nové Údolí (včetně)  
**Definiční úsek:** **02** Číčenice - Vodňany  
**Číslo bodu:** **652** km: **3,525** Katastrální území: Vodňany

**Souřadnice JTSK**  
Y = 773799,026  
X = 1144653,498  
Nadm. výška 396,305  
**Souřadnice ETRS89**  
Latitude  
Longitude  
El. High

**Výškový systém:** Bpv  
**Typ určení výšky:** Nivelací  
**Typ určení bodu:** POL  
**Třída přesnosti:** 2  
**Splnění TKP:** ANO  
**Druh stabilizace:** M1

**Poznámka:** kámen M1  
**Vyhotovil:** PRAGEMA s.r.o., Praha  
**Platnost (od – do):** 7. 9. 2018 -  
**Transformační klíč:**  
**Původ bodu:** G90272L29069

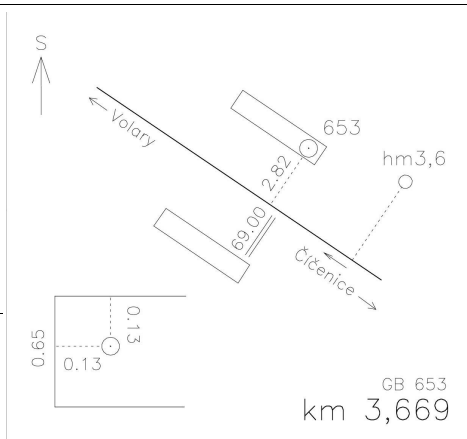


**Traťový úsek:** **0461** Číčenice (mimo) - Nové Údolí (včetně)  
**Definiční úsek:** **02** Číčenice - Vodňany  
**Číslo bodu:** **653** km: **3,669** Katastrální území: Vodňany

**Souřadnice JTSK**  
Y = 773925,023  
X = 1144585,976  
Nadm. výška 396,854  
**Souřadnice ETRS89**  
Latitude  
Longitude  
El. High

**Výškový systém:** Bpv  
**Typ určení výšky:** Nivelací  
**Typ určení bodu:** POL  
**Třída přesnosti:** 2  
**Splnění TKP:** ANO  
**Druh stabilizace:** hřeb

**Poznámka:** měřický hřeb  
**Vyhotovil:** PRAGEMA s.r.o., Praha  
**Platnost (od – do):** 7. 9. 2018 -  
**Transformační klíč:**  
**Původ bodu:** G90272L29069



# GEODETICKÉ ÚDAJE

Výpis z databáze Železničního bodového pole

Databáze: **szgdb** ----- Umístěná v: localhost : 5432

Pracoviště: **SŽG Praha, pracoviště České Budějovice** - 29. 04. 2020 12:03:19 - Jaromír, Sochor

**!!! NEŘÍZENÁ KOPIE !!!**

str. 8/14

Traťový úsek:	0461	Číčenice (mimo) - Nové Údolí (včetně)	
Definiční úsek:	02	Číčenice - Vodňany	
Číslo bodu:	3210	km: 3,685 Katastrální území: Vodňany	
Souřadnice	JTSK		
Y =	773941,532		
X =	1144577,355		
Nadm. výška	397,244		
Souřadnice	ETRS89		
Latitude	N 49°8'39.67782"		
Longitude	E 14°11'17.86874"		
El. High	443.368		
Výškový systém:	Bpv		
Typ určení výšky:	Nivelací		
Typ určení bodu:	GNSS		
Třída přesnosti:	1		
Splnění TKP:	ANO		
Druh stabilizace:	hřeb		
Poznámka:	Měřický hřeb v parapetu mostu,vpravo		
Vyhotovil:	SUDOP		
Platnost (od – do):	1. 1. 2008 -		
Transformační klíč:	1:Vodňany		
Původ bodu:	Zvýšení bezpečnosti v TÚ Číčenice - Volary		
Traťový úsek:	0461	Číčenice (mimo) - Nové Údolí (včetně)	
Definiční úsek:	02	Číčenice - Vodňany	
Číslo bodu:	654	km: 3,715 Katastrální území: Vodňany	
Souřadnice	JTSK		
Y =	773968,658		
X =	1144569,300		
Nadm. výška	396,730		
Souřadnice	ETRS89		
Latitude			
Longitude			
El. High			
Výškový systém:	Bpv		
Typ určení výšky:	Nivelací		
Typ určení bodu:	POL		
Třída přesnosti:	2		
Splnění TKP:	ANO		
Druh stabilizace:	M1		
Poznámka:	kámen M1		
Vyhotovil:	PRAGEMA s.r.o., Praha		
Platnost (od – do):	7. 9. 2018 -		
Transformační klíč:			
Původ bodu:	G90272L29069		





## GEODETICKÉ ÚDAJE

Výpis z databáze Železničního bodového pole

Databáze: **szgdb** ----- Umístěná v: localhost : 5432

Pracoviště: **SŽG Praha, pracoviště České Budějovice** - 29. 04. 2020 12:03:19 - Jaromír, Sochor

**!!! NEŘÍZENÁ KOPIE !!!**

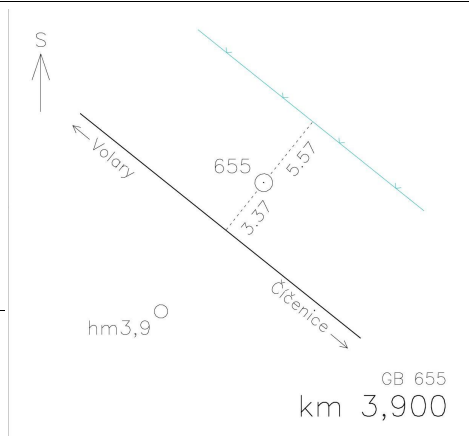
str. 9/14

<i>Traťový úsek:</i>	<b>0461</b>	Číčenice (mimo) - Nové Údolí (včetně)
<i>Definiční úsek:</i>	<b>02</b>	Číčenice - Vodňany
<i>Číslo bodu:</i>	<b>655</b>	km: <b>3,900</b> Katastrální území: Vodňany

<b>Souřadnice</b>	<b>JTSK</b>
Y =	774127,803
X =	1144476,228
Nadm. výška	398,173
<b>Souřadnice</b>	<b>ETRS89</b>
Latitude	
Longitude	
El. High	

<i>Výškový systém:</i>	Bpv
<i>Typ určení výšky:</i>	Nivelací
<i>Typ určení bodu:</i>	POL
<i>Třída přesnosti:</i>	2
<i>Splnění TKP:</i>	ANO
<i>Druh stabilizace:</i>	M1

<i>Poznámka:</i>	kámen M1
<i>Vyhotovil:</i>	PRAGEMA s.r.o., Praha
<i>Platnost (od – do):</i>	7. 9. 2018 -
<i>Transformační klíč:</i>	
<i>Původ bodu:</i>	G90272L29069

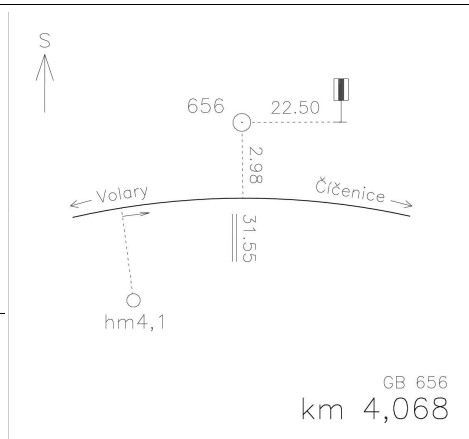


<i>Traťový úsek:</i>	<b>0461</b>	Číčenice (mimo) - Nové Údolí (včetně)
<i>Definiční úsek:</i>	<b>02</b>	Číčenice - Vodňany
<i>Číslo bodu:</i>	<b>656</b>	km: <b>4,070</b> Katastrální území: Vodňany

<b>Souřadnice</b>	<b>JTSK</b>
Y =	774280,606
X =	1144404,472
Nadm. výška	399,622
<b>Souřadnice</b>	<b>ETRS89</b>
Latitude	
Longitude	
El. High	

<i>Výškový systém:</i>	Bpv
<i>Typ určení výšky:</i>	Nivelací
<i>Typ určení bodu:</i>	POL
<i>Třída přesnosti:</i>	2
<i>Splnění TKP:</i>	ANO
<i>Druh stabilizace:</i>	M1

<i>Poznámka:</i>	kámen M1
<i>Vyhotovil:</i>	PRAGEMA s.r.o., Praha
<i>Platnost (od – do):</i>	7. 9. 2018 -
<i>Transformační klíč:</i>	
<i>Původ bodu:</i>	G90272L29069



# GEODETICKÉ ÚDAJE

Výpis z databáze Železničního bodového pole

Databáze: **szgdb** ----- Umístěná v: localhost : 5432

Pracoviště: **SŽG Praha, pracoviště České Budějovice** - 29. 04. 2020 12:03:19 - Jaromír, Sochor

**!!! NEŘÍZENÁ KOPIE !!!**

str. 10/14

**Traťový úsek:** **0461** Číčenice (mimo) - Nové Údolí (včetně)  
**Definiční úsek:** **02** Číčenice - Vodňany  
**Číslo bodu:** **657** km: **4,200** Katastrální území: Vodňany

**Souřadnice JTSK**

Y = 774413,366

X = 1144397,560

Nadm. výška 400,861

**Souřadnice ETRS89**

Latitude

Longitude

El. High

Výškový systém: Bpv

Typ určení výšky: Nivelací

Typ určení bodu: POL

Třída přesnosti: 2

Splnění TKP: ANO

Druh stabilizace: hřeb

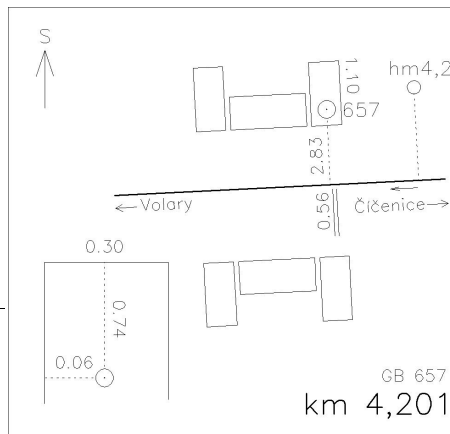
Poznámka: měřický hřeb

Vyhotovil: PRAGEMA s.r.o., Praha

Platnost (od – do): 7. 9. 2018 -

Transformační klíč:

Původ bodu: G90272L29069



**Traťový úsek:** **0461** Číčenice (mimo) - Nové Údolí (včetně)  
**Definiční úsek:** **02** Číčenice - Vodňany  
**Číslo bodu:** **3391** km: **4,204** Katastrální území: Vodňany

**Souřadnice JTSK**

Y = 774415,577

X = 1144417,231

Nadm. výška 400,060

**Souřadnice ETRS89**

Latitude N 49°8'42.6712"

Longitude E 14°10'53.60422"

El. High 446.255

Výškový systém: Bpv

Typ určení výšky: Nivelací

Typ určení bodu: POL

Třída přesnosti: 1

Splnění TKP: ANO

Druh stabilizace: hřeb

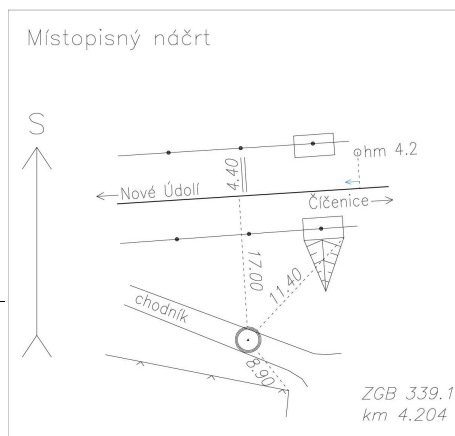
Poznámka: Měřický hřeb v asfaltové ploše: ETRF 2000

Vyhotovil: SŽG Praha, pracoviště České Budějovice

Platnost (od – do): 5. 5. 2017 -

Transformační klíč: TRK20461000008 (0461-Číčenice-Vodňany)

Původ bodu: G90272L29052



## GEODETICKÉ ÚDAJE

Výpis z databáze Železničního bodového pole

Databáze: **szgdb** ----- Umístěná v: localhost : 5432

Pracoviště: **SŽG Praha, pracoviště České Budějovice** - 29. 04. 2020 12:03:19 - Jaromír, Sochor

**!!! NEŘÍZENÁ KOPIE !!!**

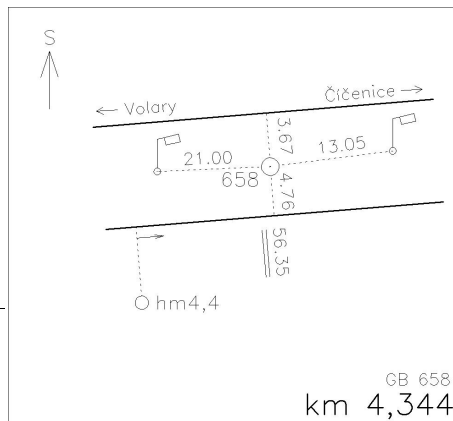
str. 11/14

**Traťový úsek:** **0461** Číčenice (mimo) - Nové Údolí (včetně)  
**Definiční úsek:** **B1** žst. Vodňany  
**Číslo bodu:** **658** km: **4,350** Katastrální území: Vodňany

**Souřadnice JTSK**  
Y = 774572,199  
X = 1144420,277  
Nadm. výška 401,736  
**Souřadnice ETRS89**  
Latitude  
Longitude  
El. High

Výškový systém: Bpv  
Typ určení výšky: Nivelací  
Typ určení bodu: POL  
Třída přesnosti: 2  
Splnění TKP: ANO  
Druh stabilizace: M1

Poznámka: kámen M1  
Vyhotožil: PRAGEMA s.r.o., Praha  
Platnost (od – do): 7. 9. 2018 -  
Transformační klíč:  
Původ bodu: G90272L29069


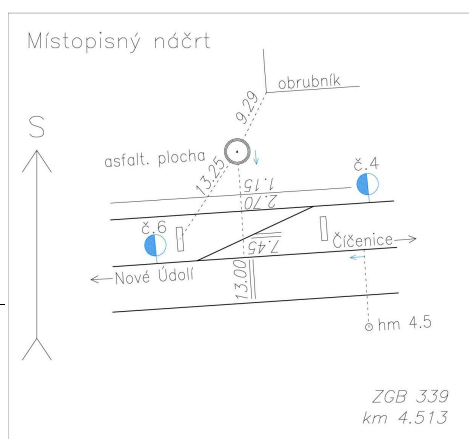


**Traťový úsek:** **0461** Číčenice (mimo) - Nové Údolí (včetně)  
**Definiční úsek:** **B1** žst. Vodňany  
**Číslo bodu:** **3390** km: **4,513** Katastrální území: Vodňany

**Souřadnice JTSK**  
Y = 774729,517  
X = 1144416,402  
Nadm. výška 402,195  
**Souřadnice ETRS89**  
Latitude N 49°8'41.28032"  
Longitude E 14°10'38.2589"  
El. High 448.395

Výškový systém: Bpv  
Typ určení výšky: Nivelací  
Typ určení bodu: POL  
Třída přesnosti: 1  
Splnění TKP: ANO  
Druh stabilizace: hřeb

Poznámka: Měřický hřeb v asfaltové ploše: ETRF 2000  
Vyhotožil: SŽG Praha, pracoviště České Budějovice  
Platnost (od – do): 5. 5. 2017 -  
Transformační klíč: TRK20461000008 (0461-Číčenice-Vodňany)  
Původ bodu: G90272L29052





## GEODETICKÉ ÚDAJE

Výpis z databáze Železničního bodového pole

Databáze: **szgdb** ----- Umístěná v: localhost : 5432

Pracoviště: **SŽG Praha, pracoviště České Budějovice** - 29. 04. 2020 12:03:19 - Jaromír, Sochor

**!!! NEŘÍZENÁ KOPIE !!!**

str. 12/14

<i>Traťový úsek:</i>	<b>0461</b>	Číčenice (mimo) - Nové Údolí (včetně)
<i>Definiční úsek:</i>	<b>04</b>	Vodňany - Bavorov
<i>Číslo bodu:</i>	<b>615</b>	km: <b>4,659</b> Katastrální území: Vodňany
<b>Souřadnice</b>	<b>JTSK</b>	
<i>Y =</i>	774869,629	
<i>X =</i>	1144439,746	
<i>Nadm. výška</i>	403,658	
<b>Souřadnice</b>	<b>ETRS89</b>	
<i>Latitude</i>		
<i>Longitude</i>		
<i>El. High</i>		
<i>Výškový systém:</i>	Bpv	
<i>Typ určení výšky:</i>	Nivelací	
<i>Typ určení bodu:</i>	POL	
<i>Třída přesnosti:</i>	2	
<i>Splnění TKP:</i>	ANO	
<i>Druh stabilizace:</i>	hřeb	
<i>Poznámka:</i>	Měřický hřeb v obrubníku	
<i>Vyhotovil:</i>	SŽG Praha, pracoviště České Budějovice	
<i>Platnost (od – do):</i>	5. 5. 2017 -	
<i>Transformační klíč:</i>		
<i>Původ bodu:</i>	G90272L29052	
<i>Traťový úsek:</i>	<b>0461</b>	Číčenice (mimo) - Nové Údolí (včetně)
<i>Definiční úsek:</i>	<b>04</b>	Vodňany - Bavorov
<i>Číslo bodu:</i>	<b>616</b>	km: <b>4,700</b> Katastrální území: Vodňany
<b>Souřadnice</b>	<b>JTSK</b>	
<i>Y =</i>	774910,765	
<i>X =</i>	1144442,334	
<i>Nadm. výška</i>	404,245	
<b>Souřadnice</b>	<b>ETRS89</b>	
<i>Latitude</i>		
<i>Longitude</i>		
<i>El. High</i>		
<i>Výškový systém:</i>	Bpv	
<i>Typ určení výšky:</i>	Nivelací	
<i>Typ určení bodu:</i>	POL	
<i>Třída přesnosti:</i>	2	
<i>Splnění TKP:</i>	ANO	
<i>Druh stabilizace:</i>	hřeb	
<i>Poznámka:</i>	Kámen s měřickým hřebem	
<i>Vyhotovil:</i>	SŽG Praha, pracoviště České Budějovice	
<i>Platnost (od – do):</i>	5. 5. 2017 -	
<i>Transformační klíč:</i>		
<i>Původ bodu:</i>	G90272L29052	

# GEODETICKÉ ÚDAJE

Výpis z databáze Železničního bodového pole

Databáze: **szgdb** ----- Umístěná v: localhost : 5432

Pracoviště: **SŽG Praha, pracoviště České Budějovice** - 29. 04. 2020 12:03:19 - Jaromír, Sochor

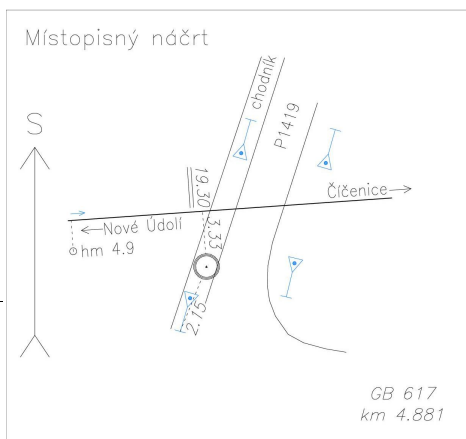
!!! NEŘÍZENÁ KOPIE !!!

str. 13/14

**Traťový úsek:** **0461** Číčenice (mimo) - Nové Údolí (včetně)  
**Definiční úsek:** **04** Vodňany - Bavorov  
**Číslo bodu:** **617** km: **4,881** Katastrální území: Vodňany

**Souřadnice JTSK**  
**Y =** 775091,823  
**X =** 1144454,526  
**Nadm. výška** 406,768  
**Souřadnice ETRS89**  
**Latitude**  
**Longitude**  
**El. High**

**Výškový systém:** Bpv  
**Typ určení výšky:** Nivelací  
**Typ určení bodu:** POL  
**Třída přesnosti:** 2  
**Splnění TKP:** ANO  
**Druh stabilizace:** hřeb

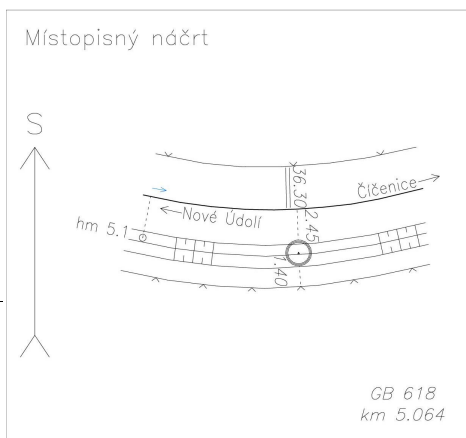


**Poznámka:** Měřický hřeb v asfaltové ploše: původně bod ŽBP 578  
**Vyhotovil:** SŽG Praha, pracoviště České Budějovice  
**Platnost (od – do):** 5. 5. 2017 -  
**Transformační klíč:**  
**Původ bodu:** G90272L29052

**Traťový úsek:** **0461** Číčenice (mimo) - Nové Údolí (včetně)  
**Definiční úsek:** **04** Vodňany - Bavorov  
**Číslo bodu:** **618** km: **5,064** Katastrální území: Vodňany

**Souřadnice JTSK**  
**Y =** 775274,703  
**X =** 1144466,958  
**Nadm. výška** 408,862  
**Souřadnice ETRS89**  
**Latitude**  
**Longitude**  
**El. High**

**Výškový systém:** Bpv  
**Typ určení výšky:** Nivelací  
**Typ určení bodu:** POL  
**Třída přesnosti:** 2  
**Splnění TKP:** ANO  
**Druh stabilizace:** hřeb



**Poznámka:** Kámen s měřickým hřebem  
**Vyhotovil:** SŽG Praha, pracoviště České Budějovice  
**Platnost (od – do):** 5. 5. 2017 -  
**Transformační klíč:**  
**Původ bodu:** G90272L29052

## GEODETICKÉ ÚDAJE

Výpis z databáze Železničního bodového pole

Databáze: **szgdb** ----- Umístěná v: localhost : 5432

Pracoviště: **SŽG Praha, pracoviště České Budějovice** - 29. 04. 2020 12:03:19 - Jaromír, Sochor


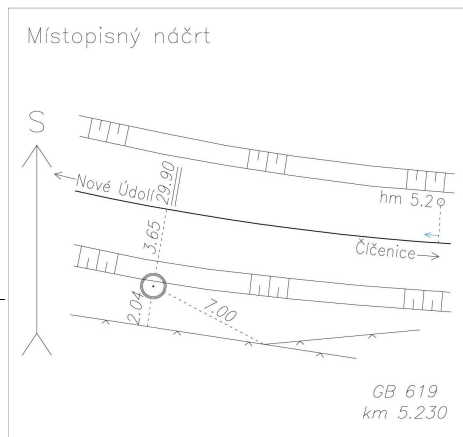
**!!! NEŘÍZENÁ KOPIE !!!**

str. 14/14

<i>Traťový úsek:</i>	<b>0461</b>	Číčenice (mimo) - Nové Údolí (včetně)
<i>Definiční úsek:</i>	<b>04</b>	Vodňany - Bavorov
<i>Číslo bodu:</i>	<b>619</b>	km: <b>5,230</b> Katastrální území: Vodňany

<b>Souřadnice</b>	<b>JTSK</b>
Y =	775440,884
X =	1144461,797
Nadm. výška	409,897
<b>Souřadnice</b>	<b>ETRS89</b>
Latitude	
Longitude	
El. High	

<i>Výškový systém:</i>	Bpv
<i>Typ určení výšky:</i>	Nivelací
<i>Typ určení bodu:</i>	POL
<i>Třída přesnosti:</i>	2
<i>Splnění TKP:</i>	ANO
<i>Druh stabilizace:</i>	hřeb



<i>Poznámka:</i>	Kámen s měřickým hřebem
<i>Vyhotovil:</i>	SŽG Praha, pracoviště České Budějovice
<i>Platnost (od – do):</i>	5. 5. 2017 -
<i>Transformační klíč:</i>	
<i>Původ bodu:</i>	G90272L29052